№ 1.

СБОРНЫЙ ЛИСТЪ

Военно Топографической карты

ГРОДНЕНСКОЙ ГУБЕРНІИ.

1856 год. Масштабъ 3 вер. въ дюймѣ

К 3.РоссЕ 8
207

13666

№ 16

СБОРНЫЙ ЛИСТЪ

Военно Топографической карты

ГРОДНЕНСКОЙ ГУБЕРНІИ.

1856 г. Масштабъ 3 вер. въ дюймѣ



21 Листъ.

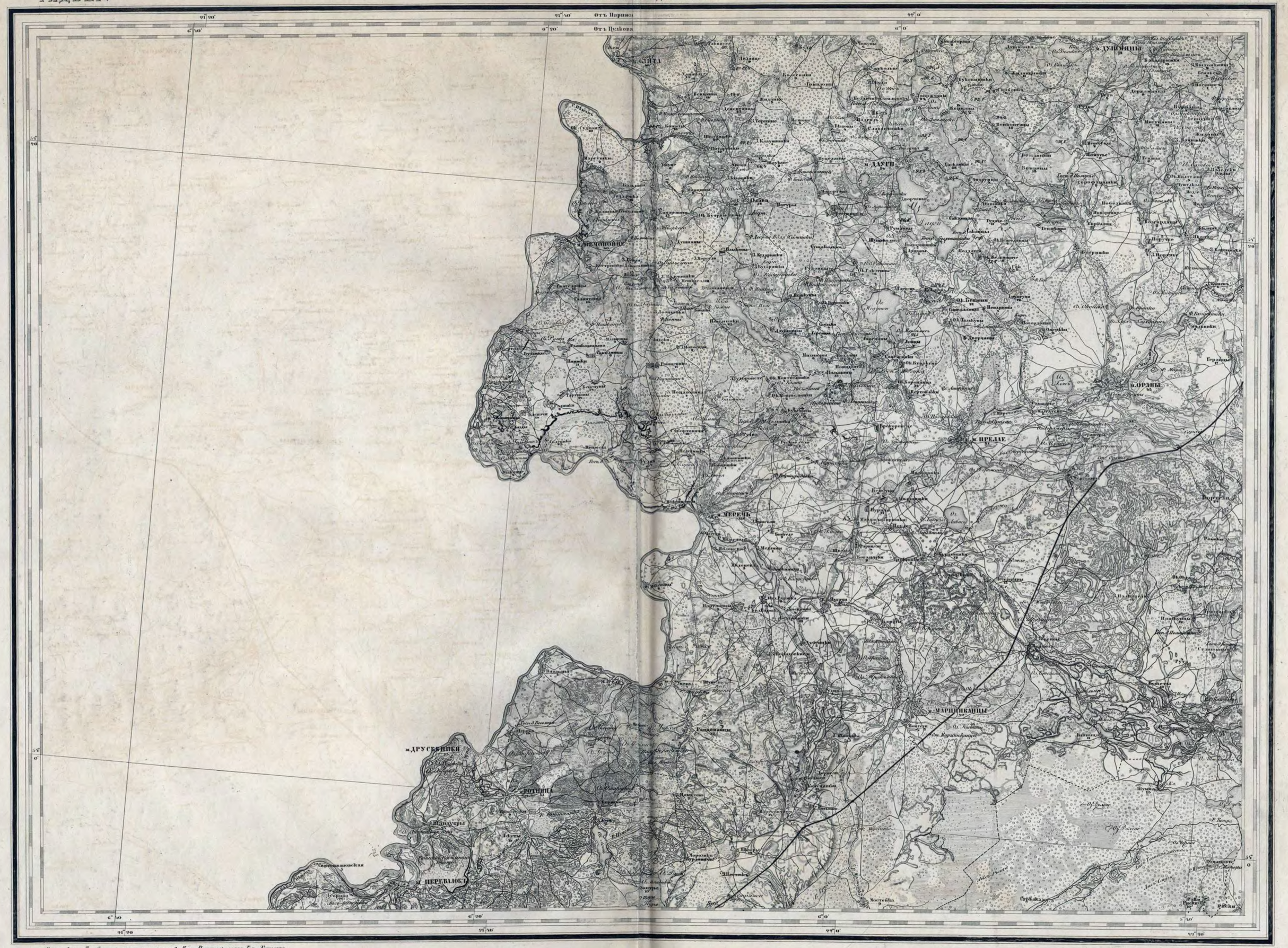

Гравир. конт. Топ. Суетовъ лѣса и проч. пред. Чин. Романовъ горы Топ. Линевичъ.

Вырѣз. слова Чин. Егоровъ

Исправленъ по рекогносцировкѣ 1865–1866 г.



Гравировали: Контуръ, лѣса и проч. Чин. Старковъ. Горы Чин. Петелинъ

Выр. слова Кудинова.

Исправленъ по рекогносцировкѣ 1856 г.

20°20' 20°40' 21°0'
7°40' 7°20' 7°0'
от Парижа.
от Пулкова.
55°40'

Гор. Гродно 39 Мал. Эйришкъ 28 Хмельники 26 Ольшанка 27 Пятидворка 10 Пеньки 10 Кирсянщина 7 Кирсянщина 7 Кирсянщина 7

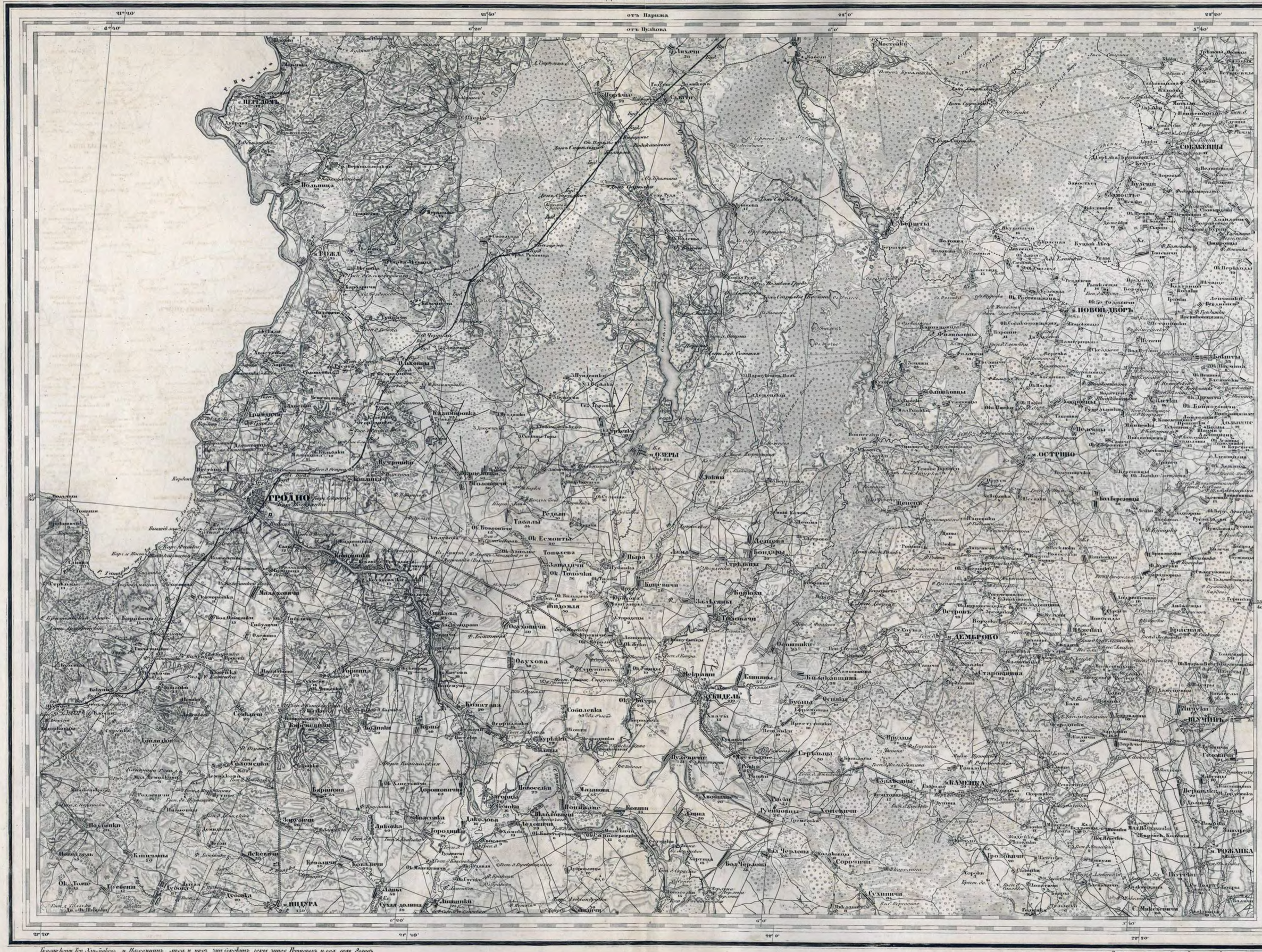
21°20'
21°40'
22°0'
22°20'
от Парижа
от Пулкова
6°40'
6°20'
6°0'
5°40'
53°40'
53°20'
г. ГРОДНО
г. ОСТРИНО
г. ОШМЯНЫ
г. ЩУЧИН
г. ЛИДА
г. ВОЛКОВЫСК
г. ЩУЧИНЪ
г. ЗЕЛЬВА
г. ЩУЧИНЪ
г. ЩУЧИНЪ
г. ЩУЧИНЪ



Грав. Контр. лица и проч. Чин. Старковъ Корн. Чин. Сергѣевъ
Вѣрстка, слова Чин. Штукинъ

1/126000

3 2 1 0 3 6 верстъ



Грав. воен. Топограф. Заходнего Леса и пров. Деп. Издателя Деп. Топ. Зуйкова

Верста съ 1844 г. Дюймовая.
Кн. пересчитана съ 1866 на 66 г.


20 20
20 40
отъ Пажайя
21 0
21 20
7 40
7 20
7 0
6 40
отъ Вудзяка
53 30
53 0
ТРОСТЯНЫ
КЛЫШИНЪ
ТЫКОЦИНЪ
СОКОЛЫ
ХОРОШЪ
СУРАЖЪ
БѢЛОСТОКЪ
ВАСИЛЬКОВЪ
ЗАБЛУДОВЪ
СОКОЛКА
ГРОДНО
Ясеновка
Ясеновецкая
Черный стокъ
Острогоры
Остряника
Красняны
Ордовичи
Ок. Вельчины
Ок. Пушилки
Шапотовичи
Мазаничи
Засѣчье
Ок. Засѣчанка
Ок. Горчаки Ворьяне
Ок. Горчаки
Ок. Пилипковичи
Кибишевичи
Сухинча
Ок. Сухинча
Ок. Сухинча Жилевщина
Ок. Сухинча Ворьяне
Ок. Сухинча Ворьяне
Ок. Сухинча Ворьяне

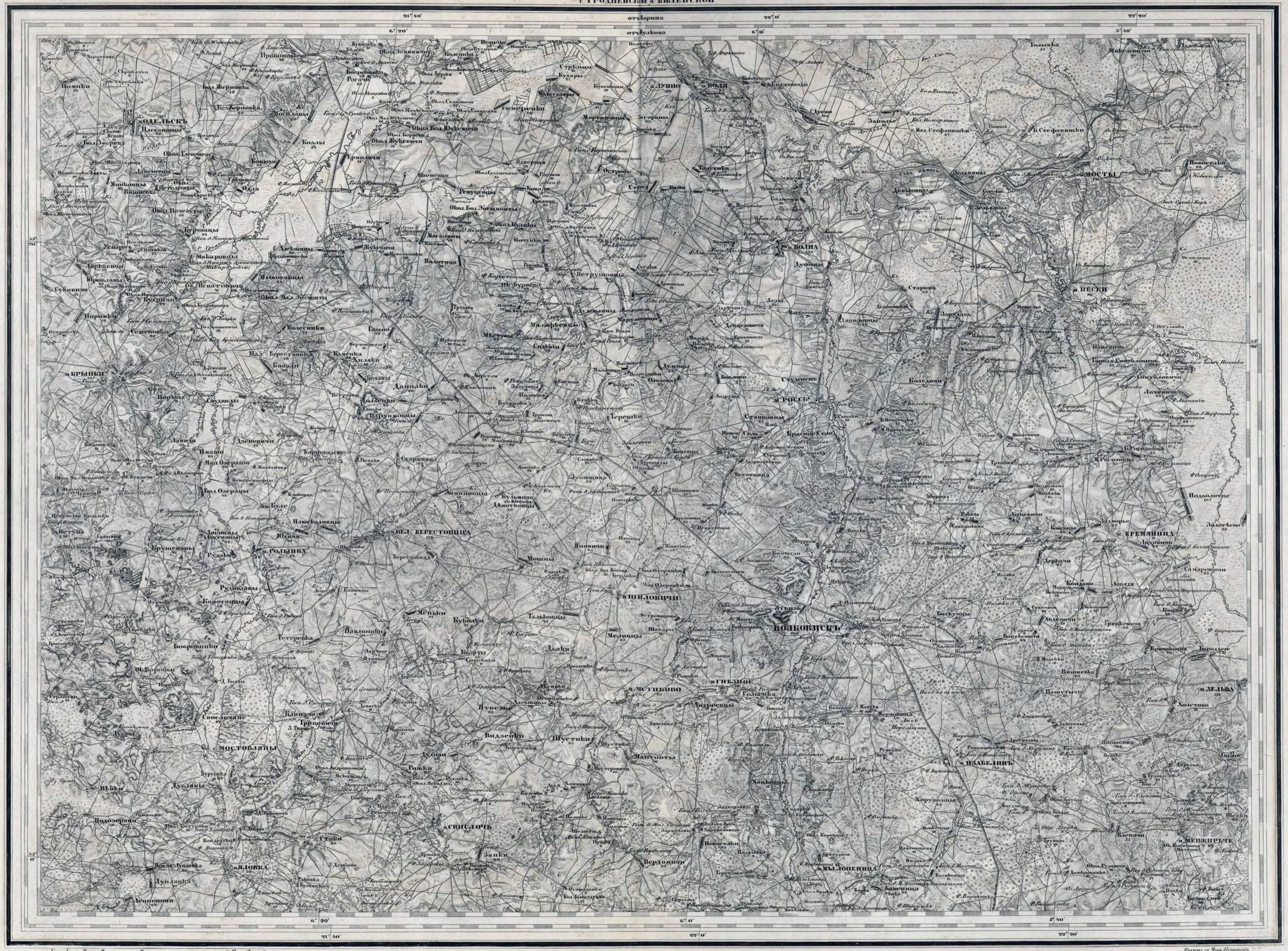
отъ Парижа
отъ Пулкова
21° 40'
22° 0'
22° 20'
6° 20'
6° 0'
5° 40'
м. ОДЕЛЬСКЪ
м. ЛУННО
м. ВОЛЯ
м. МОСТЫ
м. ВОЛНА
м. ПЕСКИ
м. КРЫНКИ
м. РОССЬ
м. ВЕЛ. БЕРЕСТОВИЦА
м. ГОЛЫНКА
м. ШИЛОВИЧИ
ВОЛКОВИСКЪ
м. КРЕМЯНИЦА
м. МСТИБОВО
м. ГНѢЗНОЕ
м. ЗЕЛЬВА
м. ИЗАБЕЛИНЪ
м. МЕНЖИРѢЧЕ
м. МАЛЛОПЕНИЦА
м. МОСТОВЛЯНЫ
м. СВИСЛОЧЬ
м. ЯЛОВКА
Гр. Кон. Чинов. Матвѣевъ и Мержановъ лѣса и проч. пред. Чин. Сковординъ.
Вырѣз. ст. Чин. Петровъ
Исправл. по рекогносцир. 1865-66 г.

22°40' от Парижа 23°0' 23°20'

5°20' от Пулкова 5°0' 4°40'


м. ЛЯДЫ
м. ВЕНЕВИЧЪ
м. ДВОРЕЦЪ
м. ВАЛЕВКА
м. НОВОСЕЛКИ
м. ЛЮБЧЕ
м. ЛЮБЧЕНО
м. ЛЮБЧЕНО
м. ЛЮБЧЕНО

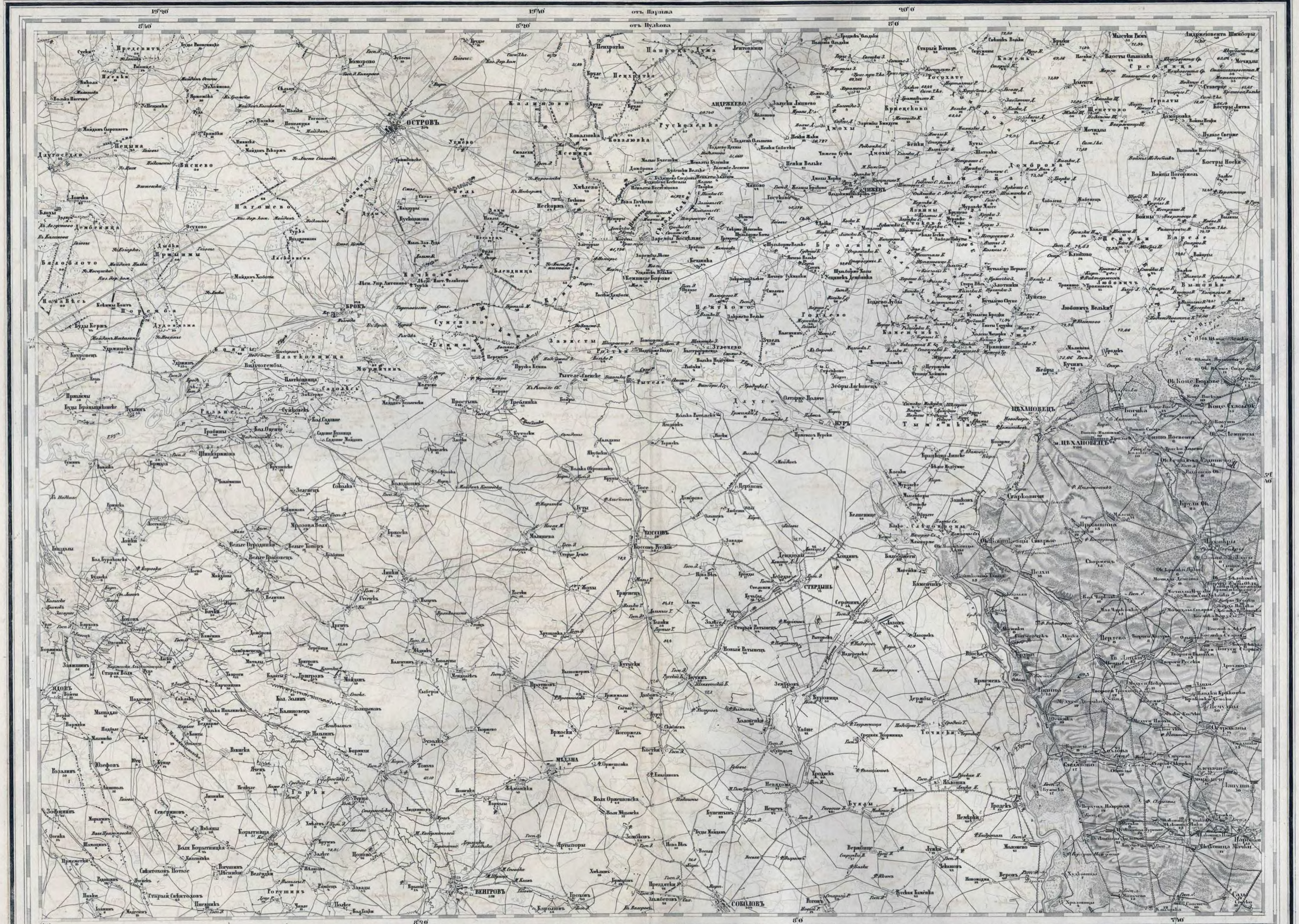
от Варшавы
от Вулкова
19°40'
19°20'
20°0'
8°40'
8°20'
8°0'
7°40'
ОСТРОВЪ
ВРОТНОВЪ
ВЕНГРОВЪ
МЕДЗНА
СОКОЛОВЪ
ЧЕХАНОВЕЦЪ
ЧЕХАНОВЕЦЪ
ЯДОВЪ
БРОКЪ
ЧИЖЕВЪ
КУРЪ
ОСОВЕЦЪ
СТЕРДЫНЬ
Andrzejowo
Andrzejowo Szlacheckie
Andrzejowo Włościańskie
Andrzejowo Włościańskie
Andrzejowo Włościańsk



Грав. кол. Афонасьевъ Зъ пред. и сорь Балацкій

Вырѣз. слова Лаугуръ и Васильевъ

Исправленъ по рекогносцировкѣ 1866 г.

21°40' от Парижа 22° 0' 22° 20'

6°20' от Пулкова 6° 0' 5° 40'

53° 0'

52° 40'

м. ПОРОЗОВО

м. НОВЫЙ ДВОРЪ

м. ТЫСКОВО

м. ШЕРЕШОВО

м. СЕЛЕЦЪ

С К А Я

Ж А

Б Р О В С К А Я С Т Р А Ж А

В Ъ Ж С К А Я

П У Щ А

Брестская Пуща

Брестская Пуща

Брестская Пуща

22° 40' 23° 0' от. Парижа 23° 20'
5° 40' 5° 0' от. Пулкова 4° 40'

м. РУЖАНЫ
м. КОСОВО
м. БУДСЛАВЪ
м. СТ. ДЕВИТКОВИЧИ
м. ЖИРОВИЦЫ
м. БЕРЕСТЕНЬ
Бол. Краковка
Мал. Краковка
Бол. Переволока
Мал. Переволока
Бол. Павловичи
Мал. Павловичи
Загрудье
Зенькевичи
Хомичи
Полонисъ
Бакшты
Замошье
Сосновка
Ковалье
Юшкевичи
Загальчичи
Ворониловичи
Щитцы
Остроглядовка
Кудевичи
Ивацевичи
Ольшанка
Бел. Кобыльщина
Бел. Повядовка
Бел. Ковалевщина
Бел. Готовичи
Бел. Кобыльщина
Бел. Ольховка
Бел. Ивацевичи
Бел. Ольшанка
Бел. Ковалевщина
Бел. Повядовка
Бел. Поповичи
Бел. Ивацевичи
Бел. Ольховка
Бел. Кобыльщина
Бел. Готовичи

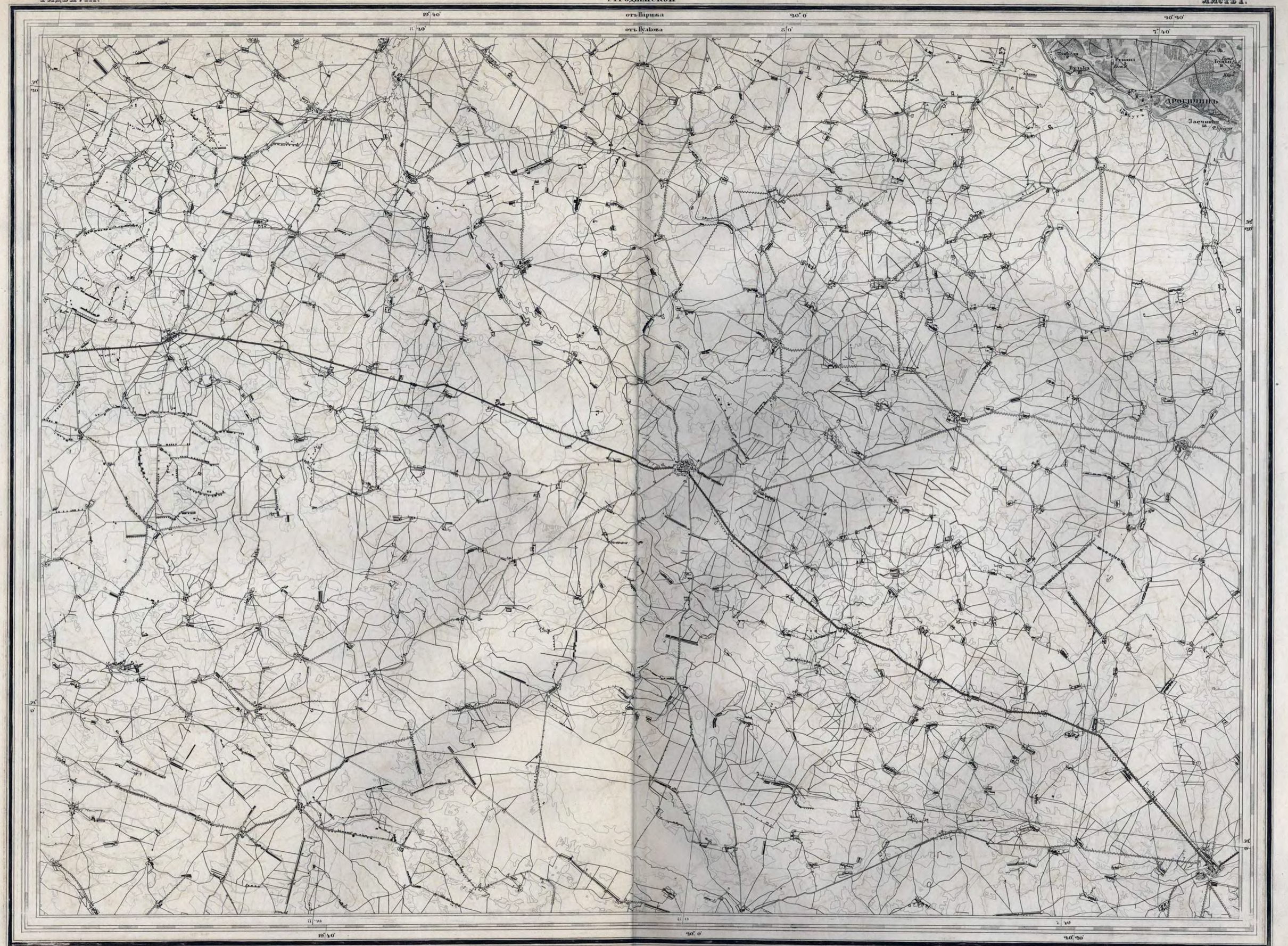

Гравиров. Кон. Лисаи Гоpы Чин. Интелинъ.
Выръз. Слова Чин. Полякова
Исправл. порядкомъ строенія 1866 г.

20° 40′ 21° 0′ отъ Парижа 21° 20′

7° 20′ 7° 0′ отъ Пулкова 6° 40′

52° 20′

52° 0′

7° 20′ 7° 0′ 6° 40′

20° 40′ 21° 0′ 21° 20′

Грав. капит. топ. Ивановъ 2-й и гравер. Хмельковъ, горизонт. Матвѣевъ.

1 верста

Вырез. слово волос. грав. Эрнеръ.

Часть Гродненск. губ. исчерчена по рекогносцировкѣ 1866 г.

21° 40' 22° 0' от Парижа 22° 20'

6° 20' 6° 0' от Пулкова 5° 40'

Гравир. бот. бл. лиса и серые волн. грав. Эдлов

Верст. слоем Эрдеръ.
Исправл. по ревизионеще. 1866 г.

Для серт. см. Комплектъ.

Верлагъ, Военно-Топогр. Отдѣленія Штаба Отд. Корпусовъ. 1886 г.

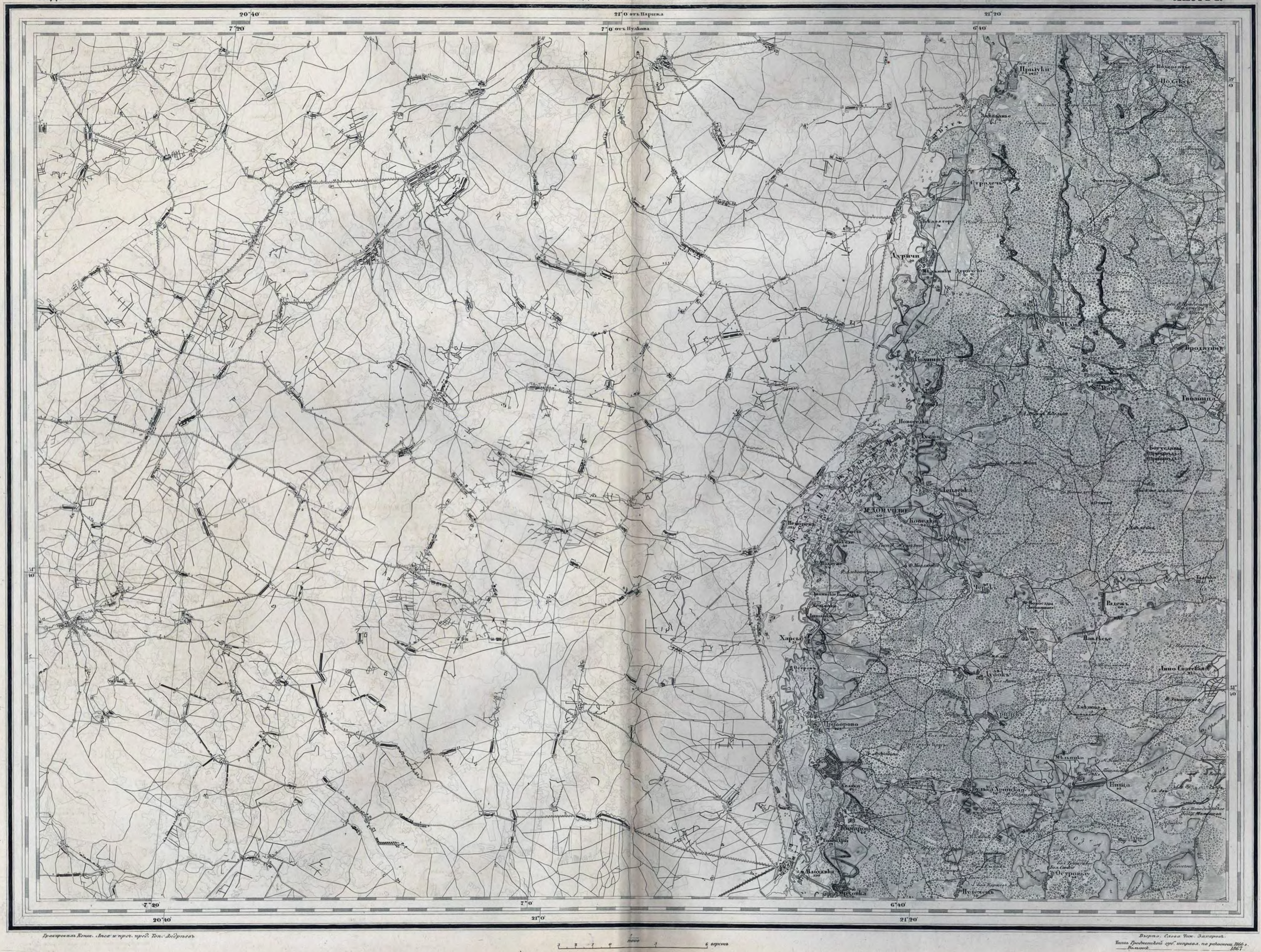
20°40'
21°0 отъ Парижа
7°0 отъ Пулкова
21°20
7°20
6°40
52°0
51°40
Привалы
Заказанье
Стрелечь
Вакалагоры
Чурчичи
Ивашица
Новоселки
Дешица
Вогутславль
Шпаровичи
Шпаровка
Дельевка
Ковалево
Радеж
Павлеске
Инно Спасска
Ивашковка
Приборово
Селюки
Вулька Аршская
Шпица
Островичи
Пустомель
Вахоска
Ухолка
Хорсы
Ивашковка
Ивашица
Бродятица
Мельницы
Ивашица
Ивашица
Ивашица


Радзивиличи
Михалишки
Мосевичи
Васильки
Гоголин
Замшаны
Мелешки
Николаевка
Ивацкая
Пацунь
Орлянка
Ратненская Рута
Зураж
Заболотье
Заозерье
Борисовка
Червинки
Хоромщина
Вышки
Вышки
Вышки



1/126000

0 2 1 0 3 6 верстъ

Грав. Конт. Чин. Алексѣевъ 2, Лисъ и прог. Чин. Григорьевъ, Борисъ Чин. Иванъ 1.

Вырѣз. слова Чин. Кузоровъ.

Части Минской и Гродненск. губ. исправл. по рекогносц. 1866 г.

20° 40′ 7° 20′ | 21° 0′ 7° 0′ | от Парижа / от Пулкова | 21° 20′ 6° 40′ | 21° 40′ 6° 20′

Врзовка 50 · Вулемень 75 · Мельница-Шандье 65 · Вульмо 125 · Ковары 91 · Вулисье 90 · Шандье 152 · Ольшанка · Свитязь 155 · Оз. Свитязь · Оз. Шитязянское · Оз. Свитязское · Оз. Шитязянское · Оз. Цетунское · Оз. Шитязянское · Оз. Шитязянское · Оз. Шитязян