ВОЕННО - ТОПОГРАФИЧЕСКАЯ

КАРТА

КІЕВСКОЙ ГУБЕРНІИ

1855 - 1877

МАСШТАБЪ 3 ВЕР. ВЪ ДЮЙМЪ

К 3. Россе 8 / 212

№ 4.

Сборный листъ

Военно Топографической карты

КІЕВСКОЙ ГУБЕРНІИ.

1855 г. Зверѣ



13671

27° 0' 27° 20' от Парижа 27° 40'
1° 0' 0° 40' от Пулкова 0° 20' 0° 0'
51° 40' 51° 20' 51° 0'

Тешкова
Бѣлев Берегъ
Грушовка
Рудня Бѣлогорская
Рудня Тешковская
Рудня Гамаина
Бяжище
Антоновка
Денидовичи
Рудня Денидовская
Друцьки
Поповное
Орешичи
Дуровичи
Радинъ
Мелочки
Красносельe
Слобода Малоевичская
Ржава
Вежы
Борщовка
Власы
Брагинка
Верхи
Верхова Слобода
Пучинъ
Савичи
Бужихов
Булажинъ
Крюки
Михалковка
Посады
Машова
Красно
Городище
Посудовъ
Хоромное
Зимовище
Новыя Шепеличи
Стар Шепеличи
Семиходы
Вешовка
Кошаровка
Сахань Рудня
Рѣчица
Нов Красница
Стар Красница
Толстый Исъ
Бураковка
Пагорцы
Кривая Гора
Старосельe
Чистогалевка
Карпиловка
Копачовская
Копачи
Лелевъ
Коцюбка
Царишевъ
Черное Юрковка
ЧЕРНОБЫЛЬ
Янковка
Заѣсье
Гайповичи
Колперовка
Стычанка
Ильинцы
Разъѣзда
Дехтяревка
Корогодъ Мал
Корогодъ Вел
Рудня Ильинская
Денисовичи
Ольшанка
Гусянка
Варовичи
Рудня Старая
Павловичи
Баранъ
Блевинь
Рудня Старая Рада
Нов Рача
Рудня Гресля
Давыдки Севрюки
Рудня Варовская
Тарасы
Рудня
Гресля
Мал Ковпиловка
Мартыновичи
Мартыновичи Малые
Ржищевъ
Ржищевъ
Ивковъ
Нов Угли
Ивковъ Вережа
Ясенецъ
Ясенецъ
Ясенецъ

27°0' 27°20' 27°40'
1°0' 0°40' 0°20' 0°0'
51°40' 51°20'

от Паряза
от Пулкова

Тешкова
Бѣлой Берегъ
Брушковка
Рудня Екатерининская
Рудня Тешковская
Рудня Гамаюнская
Бѣлая
Антоновка
Демидовичи
Буда Демидовская
Бѣлица
Хмелевка
Хорошевка
Хрипуны
Хрипуны
Хрипуны


от Парижа
от Пулкова
28° 0
28° 20
28° 40
29° 0
0° 0
0° 20
0° 40
1° 0
51° 20
51° 0
м. ЛЮБЯЧЬ
ЧЕРНИГОВЪ
Мозырь Великий
Тарасевичы Великие
Ратаутовичи
Ратаутовичи Шумяты
Асаревичи
Рада Дневная
Рада Ночная
Ст. Дубовцы
Ст. Ольша
Ст. Любеч
Ст. Дуброва
Ст. Лядцы
Ст. Ивацевичи
Ст. Ратичев
Ст. Чернобыль
Ст. Ходосы
Ст. Ходосовка
Ст. Ходосовка Ф. Комаринской
Ст. Ходосовка Ф. Любомльской
Ст. Ходосовка Ф. Ратичевской
Ст. Ходосовка Ф. Чернобыльской
Ст. Ходосовка Ф. Ходосовской
Ст. Ходосовка Ф. Ходосовской
Ст. Ходосовка Ф. Ходосов

26° 0'
26° 20'
от Парижа
26° 40'
2° 0'
1° 40'
от Пулкова
1° 20'
51° 0'

Бобрики
Степановка
Макаровка
Путьковичи
Лутинка
м. ЛУТИНЫ
Волсуны
Вашки
Ставы
Шематина
Ляшки
Ляшки
Малаховка
Бобрик
Полчь
Рудня Лутинская
Рудня Макеевская
Рудня Макеевская Стар.
Рудня Макеевская Новая
Рудня Старо-Войтовская
Новая Рудня
Рудня Ваньковского
Ватковичи
Васьковичи
Михайловка
Мешничка
Сарновицы
Буда Сарновицкая
Слав. Воронки
Слав. Хотяновская
Слав. Касимовская
Гута
Любовка
Вел. Любовка
Буда Клещовская
Буда Клещовская
Мал. Мошки
Слав. Христиновка
Слав. Хмелевка
Черемошье
Хасьяновский
Хасьяновский
Лозница
Шпиндлинка
Звиздаль
Слав. Ганновка
Слав. Ганновка
Слав. Черницкая Буда
Слав. Черницкая Буда
Слав. Заложье
Слав. Заложье
Хутор
Хутор
Хутор

27°0' 27°20' от Парижа 27°40'
1°0' 0°40' от Пулкова 0°26' 0°0'

м. ХАБНОЕ
Стеклы (Скобин)
Лодзинковка
Логовики
Цари
Скитецкая
Рогозка
Волонка
Марьяновка
Млачевка
Максимовичи
Юзефовка
Еврейскій-Колокъ
Бобрь
Городецка
Рудня Обрина
Рудня Мал. Осокина
Переходъ
Шлюсна
Волчково
Голубовцы
Бол. Мишки
Рудня Бакаровская (Базеринская)
Мужиньска
м. БАЗАРЪ
Бродницъ
Ст. Дармановка
Косна
Вышевъ
Варовскъ
Ретченка
Ст. Вска
Новая Вута
Стар. Воровьи
Нов. Воровьи
Рудня Ново-Воровьевская
Рудня
Любовичи
Рудскіе
Краськовка
Олендаровка
Ст. Вута
Кошарье
Ст. Ирша
Бѣлостокская Новое ставище
Сидоровичи
Рудня Сидоровская
Кресятичи
Берестя
Андреевка
Михайловка
Ивацевка (Стояновъ)
Волидаровка
Жмѣнка
Термаховка
Кухарская
Кухары
Залѣщанка
Зеленая Буда
Кужель
Ивацевка
Буда Чертовецкая
Буда Малиновская
Бобровка
Рудня Фелоровка
Рудня Обуховская
Обуховичи
Ивацевка
Буда Ивацевская
Буда Деденковская
Буда Перевозская
Буда Березовская
Буда Ивацевская
Буда Ивацевская
Буда Ивацев

Печать Отдѣла Генеральнаго Штаба. Литографія.

ГЕРЦИНОБСКОЙ и КЕБСКОЙ.

Лист XXI



Грав. Унт. Чиновникъ Алексѣевъ 2 лица волот. и проч. Чин. Сорокинъ Гор. Топ. Федоровъ, Рауве и Зиновьевъ

Выр. I. Слова Мерзуновъ
Часть Волын. Губ. исправ. по ревизіи 1867 года
Кіевъ 1868


Отъ Парижа
Отъ Пулкова
27°0'
27°20'
27°40'
1°0'
0°40'
0°20'
50°40'
50°20'
м. БОРОДЯНКА
м. ГОСТОМЛЬ
м. МАКАРОВЪ
м. РОЖЕВЪ
м. МОТЫЖИНЪ
м. ИГНАТОВКА
м. ЯСНОГОРОДКА
Гравир. Конт. граверъ Эргардъ, лица граверъ Бормиллеръ, горы граверъ Энтгоферъ.
Вырѣз. слова Граверъ Энтгоферъ
Исправл. по рекогносцировкѣ 1868 г.
5 2 1 0 1 2 3 6 верстъ

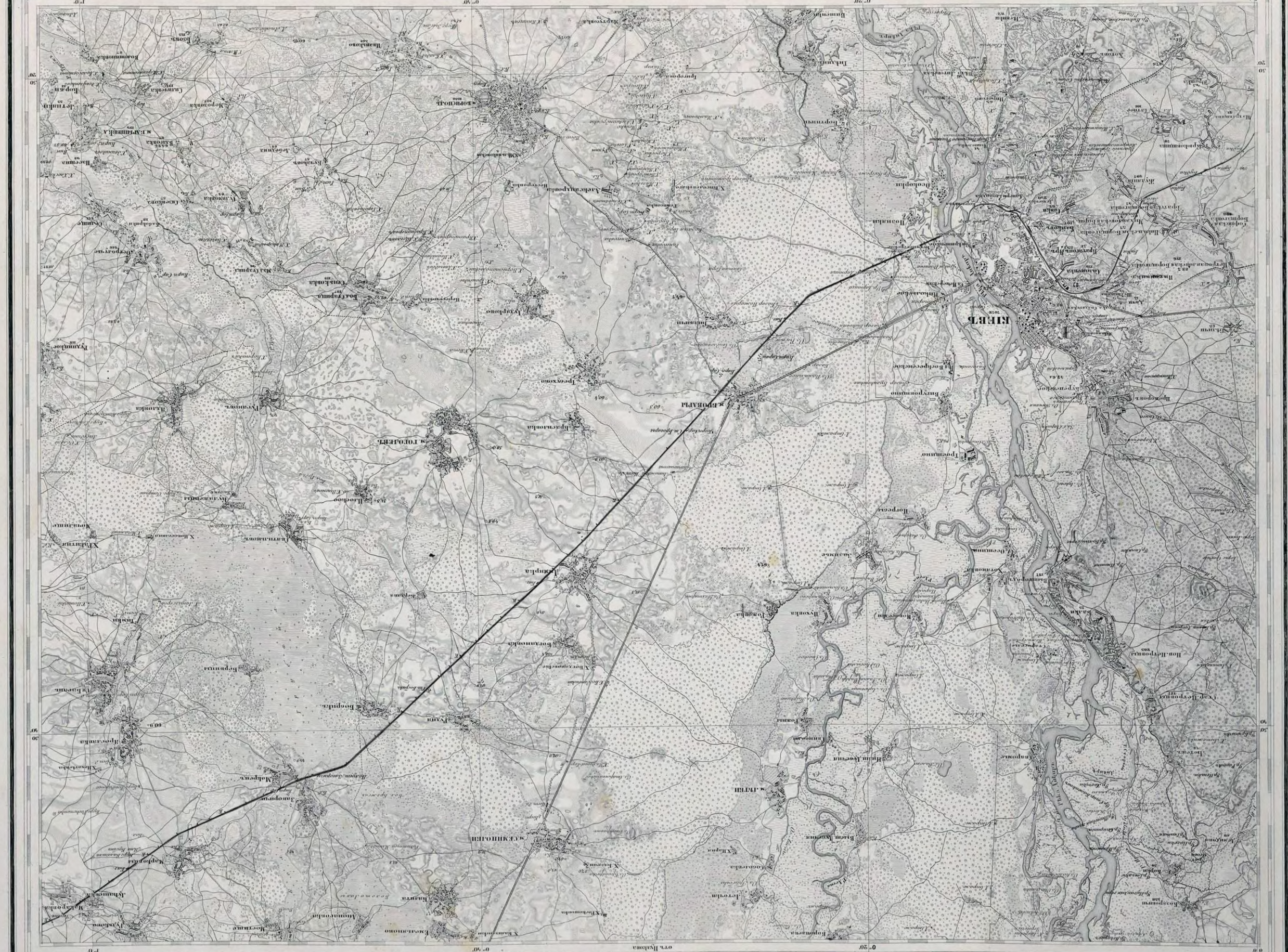
Десна
Сейм
Ворскла
Псёл
Удай
Сула
Трубчевскъ
Новгородъ-Сѣверскій
Путивль
Глуховъ
Конотопъ
Ромны
Лохвица
Гадячъ
Миргородъ
Полтава
Кременчугъ
Переволочна
Хорольскій
Лубенскій
Прилуцкій
Нѣжинскій
Роменскій
Зенковскій
Константиновскій
Полтавскій
Кременчугскій

26° 0′ 26° 20′ от. Парижа 26° 40′

1° 0′ 1° 20′ от. Пулкова 1° 40′

50° 0′

ЖИТОМИРЪ
1679
Х. Катеринославского
м. ЛЕВКОВЪ
295
м. ТЕТИЕВЪ
184
м. ЛЕНИНЪ
м. ТРАЯНОВЪ
585
м. КОДНЯ
1023
м. ПЯТКИ
Кг. 204
м. РАЙГОРОДОКЪ
м. ВЕРДИЧЕВЪ
1256
м. ЧЕРВОНО
175
м. ЬЬЕЛОПОЛЬЕ
м. НЕХВОРОЩЪ
м. ЛИПОВЕЦЪ
м. ЛИПОВЕЦЪ
м. ЛИПОВЕЦ

27° 0' 27° 20' от Парижа 27° 40'
1° 0' 0° 40' от Пулкова 0° 20' 0°

м. БРУСИЛОВЪ 459
м. ВЫШЕВЪ 346
м. ХОДОРКОВЪ 703
м. КОРНИНЪ 608
м. ЖИДОВЦЫ 169
м. СОКОЛЬЧА 369
м. РОМАНОВКА 173
ВАСИЛЬКОВЪ 2208
ФАСТОВЪ 108,54
ПАВОЛОЧЬ 760

50° 0'

Грав. конф. лист. и проч. и горы Эдгоффер.

1/168000
4 2 1 0 3 4 верстъ

Вырез. слова Эдгоффер
Исправ. по результ. 1868 года
Желез. дор. нанесена поселок. 1877 г.


23° 0'
23° 20'
от Гринича
23° 40'
24° 0'
0° 0'
0° 20'
от Пулкова
0° 40'
1° 0'
50° 0'
ВОРОНКОВЪ
ТРИПОЛЬЕ
ОБУХОВЪ
ГЕРМАНОВКА
ЯСНЕЦЪ
ЖАГАРЫКЪ
ЖИТОМИРЪ
РЖИЩЕВЪ
ХОДОРОВЪ
Любарды
Маркалевка
Холоевка
Крупинка
Гвоздовка
Подгорцы
Мал. Бутаевка
Бол. Бутаевка
Старо-Безрадичи
Ново-Безрадичи
Мотрелы
Коначи
Варахты
Тростянка
Бол. Ольманка
Мал. Ольманка
Яблонь
Степановка
Макаевка
Павловка
Осиповка
Затишье
Красная
Яковка
Антоновка
Шпендовка
Гуляйполе
Григоровка
Германовская-слободка
Черняховъ
Процевъ
Гофиевка
Сальковъ
Кожинъ
Ново-Селки
Юзефовка
Казимировка
Сущаны
Мировка
Японка
Гороховатка
Бендюговка
Ново-Селки
Шендеровка
Ивковцы
Ольшанка
Ситайловка
Долина
Березье
Стретовка
Зарудинцы
Зятковка
Хальча
Ивановка
Ивницы
Бел. Дмитровцы
Мал. Дмитровцы
Ивницы
Ольшанка
Ситайловка
Калиновка
Ивницы
Ивницы
Ивницы

Грав. конт. топ. Матвѣевъ, лѣсн. и прот. топ. Рашъ и горн. топ. Лукьяновъ.

Вверил. слова Чин. Прокофьевъ и Вонсер. Иванов 2й

Часть Кіевск. губ. исправл. по рекогносцир. 1868 г.

Напечат. по 1869 г.

г. КІЕВСКОЙ, ПОДОЛЬСКОЙ и ВОЛЫНСКОЙ.



Грав. Конт. Чин. Леонтовъ Лѣса сблотомъ пр. Чин. Григорьевъ Горы Чин. Леонтовъ

1/126000

6 верстъ

Выр. Слова Чин. Кузнецовъ и Топогр. Васильевъ 1й

Часть Волын. губер. исправ. по рекогносц. 1867 г.

— Кіевской — 1868 —

— Подольской — 1868 —

27° 0′ 27′ 20′ от Парижа 27′ 40′ 28° 0′
1° 0′ 0′ 40′ от Пулкова 0′ 20′ 0° 0′

Соколовъ Бродъ
Трубѣевка
Вербовка
Мисовцы
Мильковцы
Вербовка
Карапѣевка
Сѣдомеевка
Цапоновка
Кривошеинцы
Молчановка
Березанка
Захова
Самгородокъ
Шайковка
Рогачи
Одерна
Морозовка
Бухина
Молчановка
Шаво Хвастовъ
Буркоцы
Калетно
Баранъ
Быстрикъ
Поповцы
Канцеровцы
Крайсверинцы
Сарабинцы
Юзефовка
Кошель
Мариничевка
Кизюй
Павловка
Одоховка
Адамовка
Роскошно
Кіевка
Чеморица
Михайловка
Чиншинцы
Вакуевка
Чуханцы
Табаровъ
Безпечна
Бол. Ерчики
Пр. Ирки
Пр. Радишинка
СКВИРА
Казимировка
Мал. Коноповка
Бол. Коноповка
Пр. Сапожка Кривда
Пр. Пески
Пр. Ирки
Пр. Радишинка
Кленовая Тресла
Шамраевская-стадница
Пустоваровъ
Токарка
Токаренка
Терешки
Антоновъ
Воробьевка
Татаринтовка
Рубчинка
Рогозна
Западовка
Ружа Село
Городище
Бродокъ
Ташлыкъ Вельки
Черешинка
Ратайки
Софіевполь
Гетіевъ
Руда
Безпечна
Шамраевка
Матюши
Пирсики
Александрія
Фурсы
Чапровка
Трудки
Елбочка
Шапровка
Ивницы
Городище
Бобады
Ольшанка
Жаловка
Свирка
Сорокотяги
Фесоры
Городище
Щеркалы
Фастовка
Михайловка
Нетрашевка
Берездна
Слободка Подвѣнка
Пархомовка
Торгашъ
Казимировка
Сѣнгородка
Острица
Блощинцы
Томиловка
Кожанки
Бирюки
Пугачевка
Одовъ
Ендорогъ
Полтавка
Быкова тресла
Коробчинка
Езерно
Пастанка
Красная
Сѣверинка
Ясенова
Іванковцы
Ржавецъ
Острая могила
Люсина
Ивницкая
Іванковцы
(Сѣверинскаго слобода)
Ставище
Грядки
Стрижевка
Сухой яръ
Матвѣйка
Богатырка
Берещие
Кришень
Воторовка
Пархомовка
Торгашъ
Казимировка
Сѣнгородка
Острая могила
Люсина
Ивницкая
Іванковцы
(Сѣверинскаго слобода)
Ставище
Грядки

Гравировали: Бонаръ, лись и прос. срав. Бергштейнеръ, зеры чин. Ивановъ

1/126000
3 2 1 0 3 в верстѣ

Впервые снята в Полесье 38
Исправлена по реконнесс. 1868 года
Жел. дор. нанесена по съемкѣ 1877 г.

28°0'
28°20'
отъ Парижа
28°40'
29°0'
0°0'
0°20'
отъ Пулкова
0°40'
1°0'
50'
50
55
Чепелевка
Молодецкая
Сухольсы
Житныя-горы
Шутачивка
Романка
Телещенка
Шарки
Бакумовка
Ольшанца
Ирусы
Синява
Тронка
Остринь
Рашитно
Ивица
Бреча
Черинь
Шапенка
Бирадины
Сев. Россава
Синица
Тараща
Степок
Хрещеты-яры
Николаевка
Потоки
Буда-Кошеватская
Кислорка
Седлецкая слобода
Анцыпиновка
Кошеватое
Виконь-рогъ
Старинчевка
Мал. Березовка
Бол. Волынка
Мал. Волынка
Бол. Березовка
Братцы-горы
Жураковка
Бирилиха
Закутинцы
Житовская-гресля
Литовка
Красногородка
Всесвятъ
Осеребжка
Долгая-гресля
Мотыгивка
Моховы-Тумейковцы
Мисайловка
Люторы
Бородавы
Ивки
Высоцкая
Ивки
Ивцы
Моисеевцы
Баранье поле
Гута-Дмитренская
Дмитренская
Червоный
Скороповка
Заминчики
Щербашенцы
Рега-степовская
Скричинцы
Прутильцы
Турбинцы
Тараща
Петрушки
Радушки
Ясенка
Ивцы
Шутовойты
Миропольцы
Рега-Жарковка
Владиславка
Туди
Ивцы
Ивцы
Баши
Шупки
Тупица
Ивцы
Ивцы
Ивцы


От. Парижа
От. Пулкова
29°20'
1°20'
29°40'
1°40'
30°0'
2°0'
50° 0'
40'
КАНЕВЪ
ПЕРЕЯСЛАВЪ
ЗОЛОТОНОША
ЧЕРКАССЫ
МОШНЫ
МИЛЯНОВО
ПРОХОРОВКА
БУБНОВО
ХОМАНТОВЪ
БОГУШКОВА СЛОБ.
ТРАКТЕМИРОВЪ
Ирпень
Бобрица
Седнице
Студенець
Тристинець
Литвинець
Костянець
Бышеровка
Пекари
Ясенцы
Мал. Ивановецъ
Вол. Ивановецъ
Колонщина
Газмария
Михайловка
Мишурицы
Хрещатикъ
Поповка
Воронецкая
Кумейки
Сахновка
Ерасовка
Шестовицъ
Одховчикъ
Черепинъ
Западовка
Мытенъ
Шелепуха
Шлеяхи
Тусольцы
Березинцы
Софіевка
Лозовецъ
Будище
Ситниковецъ
Ведмедерда
Ивашковка
Бубновская Слобода
Шаповаловка
Дмитровка
Матвѣевка
Ивановка
Ольховецъ
Ивковецъ
Ивница
Ивковецкое
Ивковецкая Греблъ
Ивковецкая Слобода
Ивковецкая Пристань
Ивковецкая Мельница
Ивковецкая Церковь
Ивковецкая Школа
Ивковецкая Больница
Ивковецкая Аптека
Ивковецкая Почта
Ивковецкая Телеграф
Ивковецкая Вокзал
Ивковецкая Станция
Ивковецкая Депо
Ивковецкая Мастерская
Ивковецкая Склад
Ивковецкая Амбар
Ивковецкая Конюшня
Ивковецкая Коровник
Ивковецкая Свинарник
Ивковецкая Курятник
Ивковецкая Огород
Ивковецкая Сад
Ивковецкая Поле
Ивковецкая Луг
Ивковецкая Пастбище
Ивковецкая Выгон
Ивковецкая Болото
Ивковецкая Река
Ивковецкая Ручей
Ивковецкая Озеро
Ивковецкая Пруд
Ивковецкая Колодец
Ивковецкая Родник
Ивковецкая Источник
Ивковецкая Водопой
Ивковецкая Водопровод
Ивковецкая Водонапорная башня
Ивковецкая Водонапорная станция
Ивковецкая Водонапорная труба
Ивковецкая Водонапорная колонка
Ивковецкая Водонапорная будка
Ивковецкая Водонапорная вышка
Ивковецкая Водонапорная цистерна
Ивковецкая Водонапорная емкость
Ивковецкая Водонапорная система
Ивковецкая Водонапорная сеть
Ивковецкая Водонапорная линия

Гравир. воен. топ. Иванов 7-е. Зпред. и горы. Топ. Копьевъ.

Врем. сокращ. Топ. Ушаковъ.

Часть Кіевск. губерніи, исправл. по рекогносцир. 1868 г.
Полтавск. 1869 г.

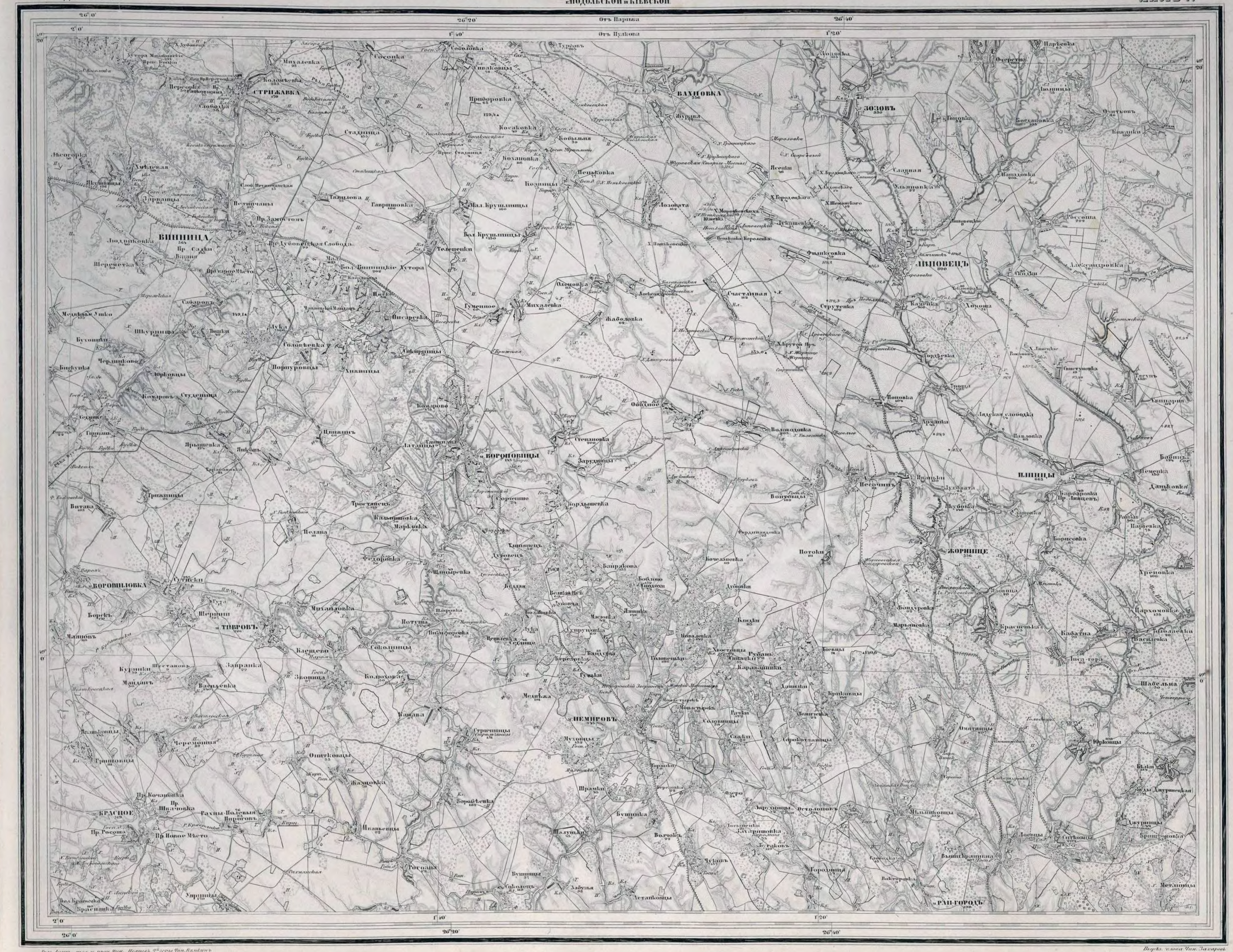

Грав. конт. мѣса и проч. Чин. Ивановъ 2й горы Чин. Камкинъ

Вырѣз. слова Чин. Захаровъ

Часть Кіевск. Губер. исправл. по рекогносц. 1868 г.

Подольс. — 1868 г.

Желѣзн. дор. нанес. — 1877 г.

Карта XXV

г. КИЕВСКОЙ „ПОДОЛЬСКОЙ

Л. № 1753

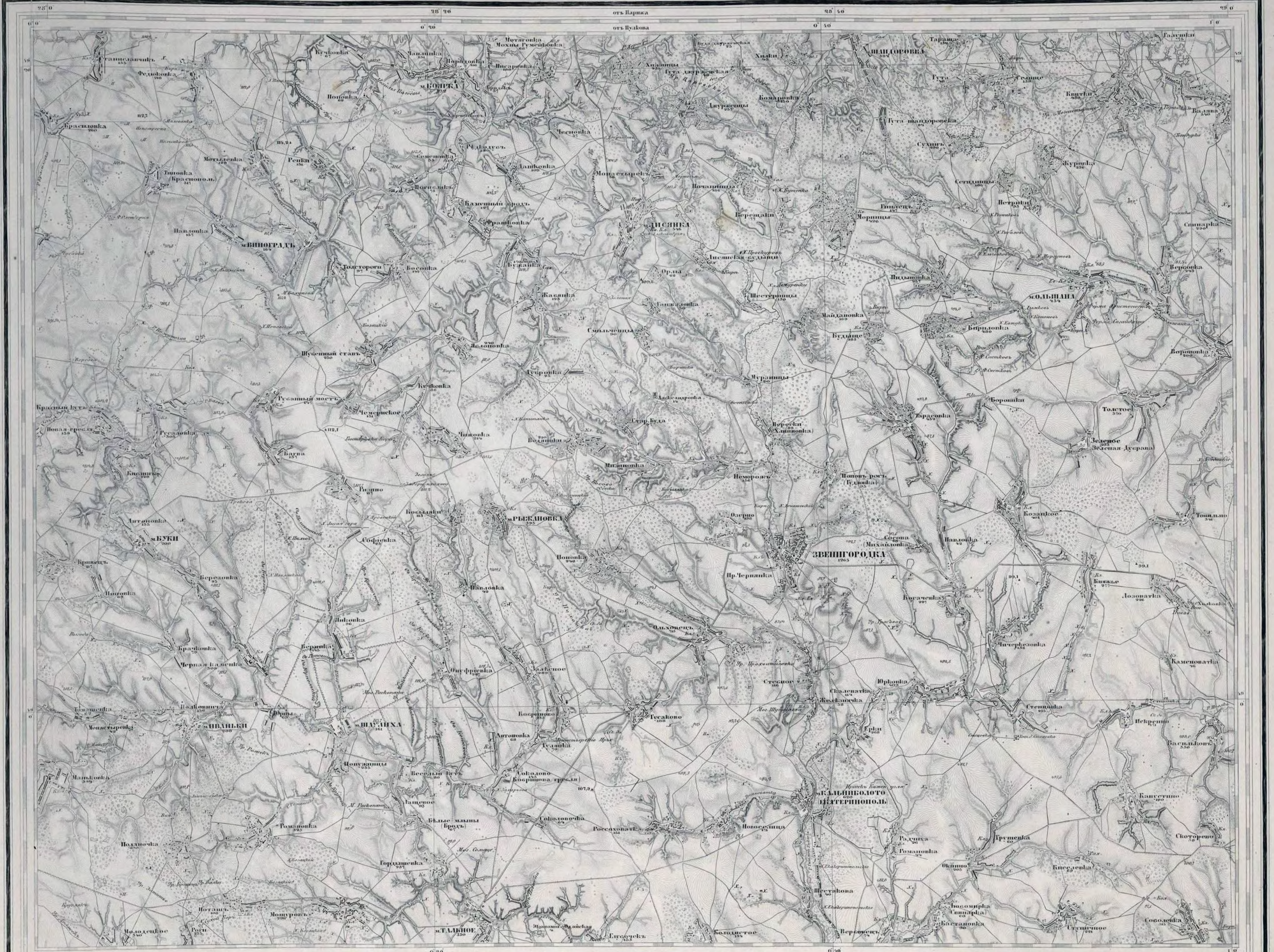
от Парижа
от Пулкова
м.БОЯРКА
м.ВИНОГРАДЪ
м.ДИСЯНКА
м.ОЛЬШАНА
м.БУКИ
м.РЪЖАНОВКА
м.ИВАНЬКИ
м.ВЛАСИХА
м.ТАЛЬНОЕ
м.КАЛЬМІОЛОТО
ЗВЕНИГОРОДКА
ВАСИЛЬКОВЪ
Красилевка
Мотыленка
Ренка
Типовка
Краснополь
Павловка
Толстороги
Бобровка
Казенный брод
Франковка
Шевелевка
Мотыженка
Мохны Гуменковка
Ивановка
Харитоновка
Ивановка
Пощовка
Чесновка
Редьодусь
Ланьковка
Мотовиловка
Хижки
Гута дворищенская
Хижанцы
Комаровка
Двуреченцы
Почаинцы
Берендяки
Орлы
Шестеринцы
Ивановка
Майдановка
Будище
Мурашцы
Вересковатая
Старобуда
Водяники
Немировъ
Олешно
Ивашковка
Ольховецъ
Тесаково
Стешков
Скаленатка
Жеребковка
Юрлинка
Ерки
Мориицы
Гнилець
Гута
Сухищ
Гута Мандоровска
Ивашковка
Тарашки
Галуткая
Сеньше
Книтки
Куровка
Сенцинка
Петрики
Спичарка
Вербовка
Боромки
Вирадовка
Толстое
Зеленое
Зеленая Дубрава
Поповъ ростъ
Гудовка
Сегина
Михайловка
Павловка
Богачевка
Кижье
Лозоватка
Читерезовка
Каменоватка
Степовка
Искренно
Васильковъ
Тонильно
Козацкое
Каистрино
Скотарево
Трушевка
Кисельевка
Сокольевка
Стычичное
Окопно
Шестакова
Радичка
Романовка
Новосельница
Рассоховатецъ
Солодовочка
Белые млины
(Брудъ)
Солодово
(Боярщина гребля)
Ганцевое
Романовка
Горлашевка
Мошуровъ
Ноганъ
Рачи
Молодечное
Жеплинцы-Ждановская
Ежовецъ
Болотцетое
Вересовецъ
Касьяновка
Ивашковка
Ганцевка
Монастырецка
Маньковка
Полиночка
Ивановка
Литополка
Ганцевка
Понуданцы
Коврищево
Ивановка
Черная Калинка
Ольшанка
Онуфриевка
Залѣсное
Берлинка
Бражановка
Полковичи
Томашевка
Ивановка
Пузановка
Ивановка
Ивановка
Ив

от Парижа
от Пулкова
28° 20'
23° 30'
1° 20'
1° 30'
2° 0'
50° 0'
49° 20'
49° 0'
48° 40'
Ивань
Ходаки
Ломоватое
Бѣлозерье
Смѣло
Ротмистровка
Жаботинъ
Каменка
Ивань городъ
Маньковка
Ново-Кривое
Ново-Прокоповка
Ново-Александровка
Ново-Бирки
Стрелковка
Ново-Осота
Ново-Осота Старая
Ново-Бобрицкое
Ново-Маячковское
Ново-Экономическое
Ново-Ивановка
Ново-Ивановское
Ново-Ивановский лесокъ
Ново-Полтавка
Ново-Полтавскій
Ново-Бритки
Ново-Ивановскій
Ново-Ивановскій лесокъ
Ново-Ивановскій лесокъ
Ново-Ивановскій
Ново-Ивановскій
Ново-Ивановскій

50°20' от Пирова 50°40' 51°0'
2°20' от Пулкова 2°40' 3°0'

ЧИГИРИНЪ 1066
ЧИГИРИНЪ-УБРОВА
ГРАДИЗЬСКЪ 1009
НОВОСЕРГІЕВСКЪ-КРЫЛОВЪ 625
м. РЕДКОВКА 720
м. ФЕДОРКИ 150
м. ВАСИЛЬЕВСКЪ
СЕКРЕТАРОВКА
м. ЧЕРКАЩИНА 1007
м. ЗМІЕВЪ-ГОВЕЦЪ 530
м. ЧОМОВАТОЕ
САГУНЫ
Мокрая Калигирка
Ингулецъ
Ингулъ
Днѣпръ
Самара
Орель
Конка
Берда
Вольная
Бурлукъ
Каменка
Сухой Ташлыкъ
Ташлыкъ
Бѣлозерка
Бѣлозерка Большая
Бѣлозерка Малая
Бѣлозерка Средняя
Бѣлозерка Новая
Бѣлозерка Старая
Бѣлозерка Новая
Бѣлозерка Старая
Бѣлозерка Новая
Бѣлозерка Старая

27° 0 | 27° 30' от Парижа | 27° 40 | 28° 0

48° 0 | 6° 40' от Пулкова | 6° 20 | 48° 0

м. ГРАНОВЪ | Барковка | Х. Барковскій | Янгелинъ | Михайловка | ГАЙСИНЪ | с. КУНА | Марьяновка | Игнатовка | Вуйшины | Брутогоровъ | Тамаръ | м. ЗЯТКОВЦЫ | Бердиховка | Мелешковъ | Ташковка | Счастливая | Рахновка | Смо-Пашковецкая | Мытятинъ | Барсуки | Грузское | Цвилиховка | Ивачевка | Сваржиновка | м. КЕЛЬЧИЧЪ | Топоровка | Марковка | Караваевка | Ваяна | Степановка | Надзвижскіе Хутора | Шимановка | Литовковка | Бол. Мочулка | Мал. Мочулка | м. СОБОЛЕВКА | Орловка | Шоборка | Броховъ | Мышаровка | Скибинецъ | Михалевка | Глубочекъ | Пестрашевка | Метлюшка | Тростянчикъ | Завадовка | Красноселка | Хмаровка | Ханаринцы | Сумовка | Брушиновка | Маньковка | Шумилово | Земиховъ | Балановка | Войтовка | Березки | Джулинка | Раковка | Мигвоходъ | Черная Гребля | Лозоватая | Полотъ | Семираны | Пчельна | Шаша | Стражгородъ | Рассошка | Ивашки-Ташлыкъ | Середина | Березовка | Шаповка | Дьяковка | Терешовка | Черницкая | Шумиловская | Джулинская Теофилевка | м. ИВАНГОРОДЪ | Ольчевка | Краснополка | Свинарка | Яворъ | Комаровка | Роскошовка | Каменка | Кожуховка | м. ТЕПЛИКЪ | Задужье | Шеньпаховка | Обозовка | Христиновка | Шкаровда | Пищенцкого | Верхничка | Высшій Ташлыкъ | Погорѣлое | Бригой Ташлыкъ | Терновка | Ясенуха | Оселна | Березестовецъ | Краснополка | Ксендзовка | Могила Рожокъ | Верховата | Кочубѣевка | Толкановка | Россошки | Войтовка | Городецкое | Дмитровское | Ивочкинъ Царицынъ Паркъ | Царицынъ Паркъ | Никовецъ | УМАНЬ | Пр. Звенигородское | Пр. Ивангородское | Полицейское | Палашка | Свинца | Комержинцы | Бульмица Гребля | Сабориковка | Громы | Степковка | Томашевка | Максимовка | Любашевка | Юрковка | Псаровка | Шарицъ | Ропотуха | Черноводъ | Рурманка | Тетухъ | Рыженка | Адамжатика | Городница | Болодистое | Горохова | Ольховата | Семаки | Каменная Криница | Березестяя | Темное

Грав. капит. Чик. Ротиевых., Топ. Лукьянов. лѣса и прод. Чик. Сосновцев., Топ. Рацуб серы. Чик. Сосновцев.

Верстъ слова Чик. Дементьева и Полякова.
Часть Кіевской губ. снята по рекогносц. 1868 г.
——— Подольской ——— 1868 г.

Лит. Ком. Воен.-Топ. Деп. Гл. Шт. 1871.

г. КИЕВСКОЙ ЧЕРТОГОВСКОЙ и ПОДОЛЬСКОЙ

29° 0' от Парижа 29° 20' 29° 40' 30° 0'

1° 20 от Пулкова 1° 40 2° 0'

49° 0'

48° 40'

1° 20 1° 40

29° 0' 29° 20' 29° 40'

Гравир. Ген. Шт. Ротмистр, Лиса Гермит. преп. Чин. Семенов и Иванов.

Гравир. Семен Тим. и Вас. сыновья Федотовы в Глобино

Часть Киевской Губерн. Изправл. по результатам 1869 г.

Верс. 1869 г.

12 0 6 12 24 36 верст